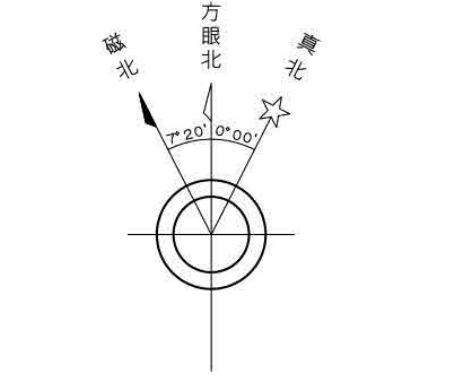


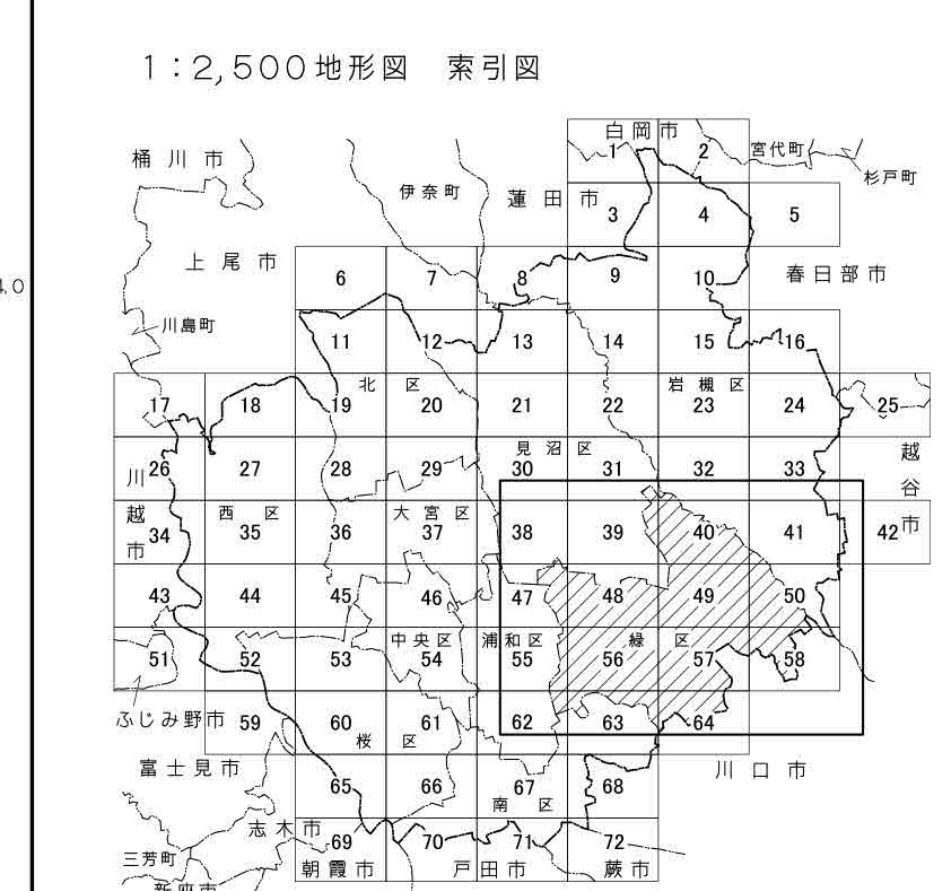
# さいたま市 緑区全図

平成三十一年二月  
株式会社 パスコ 調製



上記は平準の地名、標高、標高の  
詳細な表示は、縮尺の関係で  
表示しない。

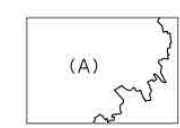
	区界	A 37.2	市界	市界
	町界	26.02	町界	町界
	大字界	25.3	大字界	大字界
	大字界	25.73	大字界	大字界
	大字界	12.3	大字界	大字界
	大字界	14.1	大字界	大字界
	大字界		大字界	大字界
	大字界		大字界	大字界
	大字界		大字界	大字界
	大字界		大字界	大字界
	大字界		大字界	大字界
	大字界		大字界	大字界
	大字界		大字界	大字界
	大字界		大字界	大字界
	大字界		大字界	大字界
	大字界		大字界	大字界
	大字界		大字界	大字界
	大字界		大字界	大字界
	大字界		大字界	大字界
	大字界		大字界	大字界
	大字界		大字界	大字界
	大字界		大字界	大字界
	大字界		大字界	大字界
	大字界		大字界	大字界
	大字界		大字界	大字界
	大字界		大字界	大字界
	大字界		大字界	大字界
	大字界		大字界	大字界
	大字界		大字界	大字界
	大字界		大字界	大字界
	大字界		大字界	大字界
	大字界		大字界	大字界
	大字界		大字界	大字界
	大字界		大字界	大字界
	大字界		大字界	大字界
	大字界		大字界	大字界
	大字界		大字界	大字界
	大字界		大字界	大字界
	大字界		大字界	大字界
	大字界		大字界	大字界
	大字界		大字界	大字界
	大字界		大字界	大字界
	大字界		大字界	大字界
	大字界		大字界	大字界
	大字界		大字界	大字界
	大字界		大字界	大字界
	大字界		大字界	大字界
	大字界		大字界	大字界
	大字界		大字界	大字界
	大字界		大字界	大字界
	大字界		大字界	大字界
	大字界		大字界	大字界
	大字界		大字界	大字界
	大字界		大字界	大字界
	大字界		大字界	大字界
	大字界		大字界	大字界



本図は、平成31年2月作成された市1:2,500地形図を  
縮小編集したものである。  
隣接図においては、その長の範囲を併せて、それぞれの地形図を  
印刷したものである。

川口市 1:10,000地形図を編集（平成25年3月）  
越谷市 1:10,000地形図を編集（平成21年10月）

国土地理院平成14年国土交通省告示  
第10号の規定による第1図層編集  
図面に示されている境界線は、それぞれ  
境界線の幅を国定標準パラメータにより補正  
等価線の間隔は10メートル



(A) この測量成果は、国土院の公表を経て  
得たものである。（測量番号）平30測量第86号