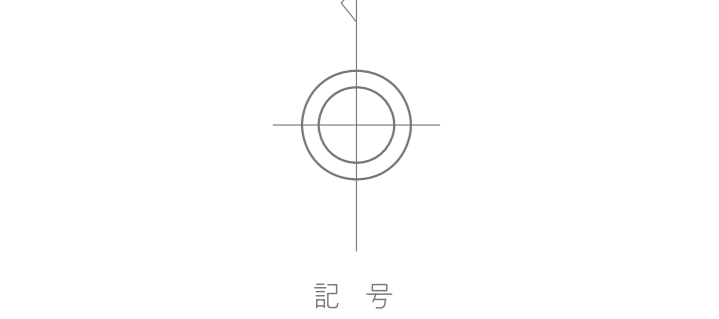
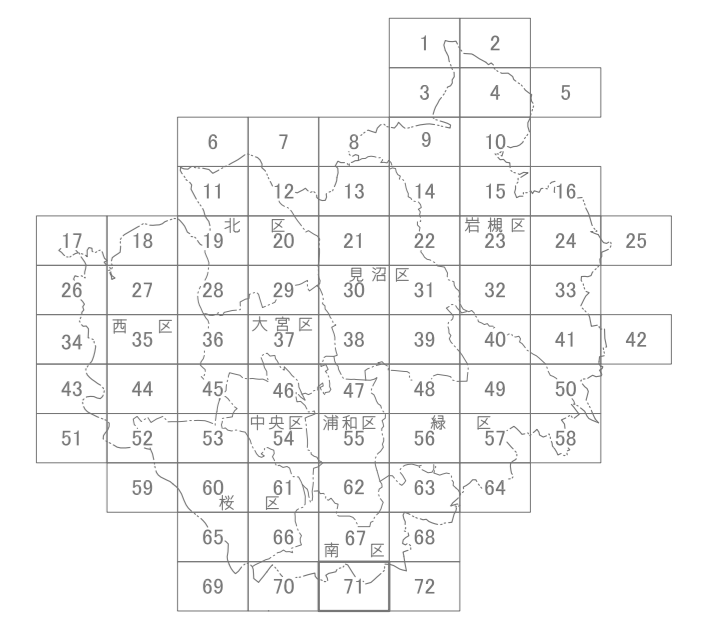
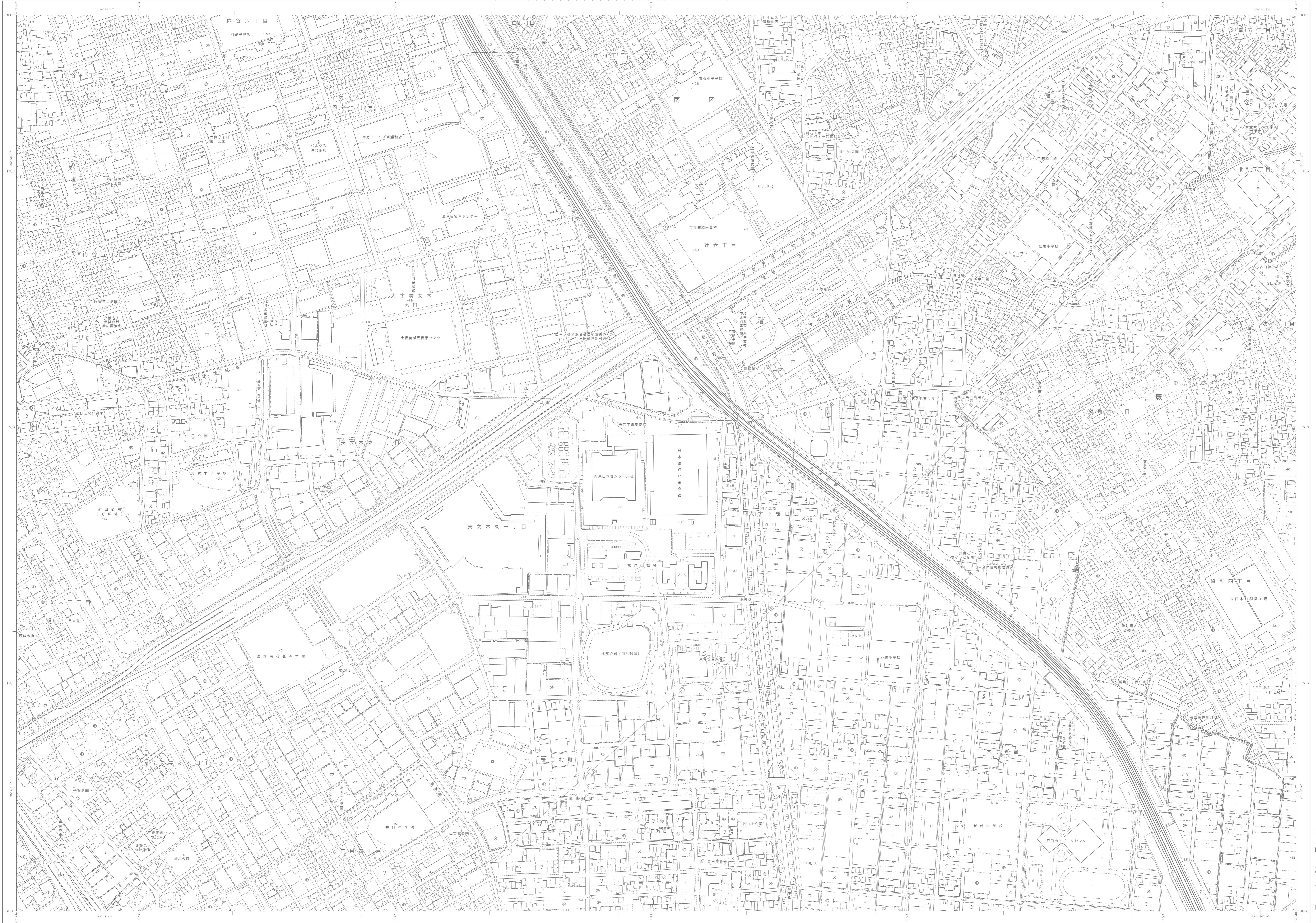


さいたま市地形図

1:2,500
さいたま市地形図 71

令和五年三月



記号	
▲ 37.2	▲ 42.3
▲ 47.4	▲ 52.5
▲ 62.6	▲ 72.7
▲ 82.8	▲ 92.9
▲ 102.10	▲ 112.11
▲ 122.12	▲ 132.13
▲ 142.14	▲ 152.15
▲ 162.16	▲ 172.17
▲ 182.18	▲ 192.19
▲ 202.20	▲ 212.21
▲ 222.22	▲ 232.23
▲ 242.24	▲ 252.25
▲ 262.26	▲ 272.27
▲ 282.28	▲ 292.29
▲ 302.30	▲ 312.31
▲ 322.32	▲ 332.33
▲ 342.34	▲ 352.35
▲ 362.36	▲ 372.37
▲ 382.38	▲ 392.39
▲ 402.40	▲ 412.41
▲ 422.42	▲ 432.43
▲ 442.44	▲ 452.45
▲ 462.46	▲ 472.47
▲ 482.48	▲ 492.49
▲ 502.50	▲ 512.51
▲ 522.52	▲ 532.53
▲ 542.54	▲ 552.55
▲ 562.56	▲ 572.57
▲ 582.58	▲ 592.59
▲ 602.60	▲ 612.61
▲ 622.62	▲ 632.63
▲ 642.64	▲ 652.65
▲ 662.66	▲ 672.67
▲ 682.68	▲ 692.69
▲ 702.70	▲ 712.71
▲ 722.72	▲ 732.73

記号	
▲ 37.2	▲ 42.3
▲ 47.4	▲ 52.5
▲ 62.6	▲ 72.7
▲ 82.8	▲ 92.9
▲ 102.10	▲ 112.11
▲ 122.12	▲ 132.13
▲ 142.14	▲ 152.15
▲ 162.16	▲ 172.17
▲ 182.18	▲ 192.19
▲ 202.20	▲ 212.21
▲ 222.22	▲ 232.23
▲ 242.24	▲ 252.25
▲ 262.26	▲ 272.27
▲ 282.28	▲ 292.29
▲ 302.30	▲ 312.31
▲ 322.32	▲ 332.33
▲ 342.34	▲ 352.35
▲ 362.36	▲ 372.37
▲ 382.38	▲ 392.39
▲ 402.40	▲ 412.41
▲ 422.42	▲ 432.43
▲ 442.44	▲ 452.45
▲ 462.46	▲ 472.47
▲ 482.48	▲ 492.49
▲ 502.50	▲ 512.51
▲ 522.52	▲ 532.53
▲ 542.54	▲ 552.55
▲ 562.56	▲ 572.57
▲ 582.58	▲ 592.59
▲ 602.60	▲ 612.61
▲ 622.62	▲ 632.63
▲ 642.64	▲ 652.65
▲ 662.66	▲ 672.67
▲ 682.68	▲ 692.69
▲ 702.70	▲ 712.71
▲ 722.72	▲ 732.73

株式会社バスコ調製

さいたま市

平成17年測量
令和5年修正
(1) 戸田市特別区編 (平成17年3月)
(2) 東市特別区編 (平成19年11月)
測量士監理 株式会社バスコ調製
各町界の地籍図を基に作成したものである。

1:2,500
0 50 100 200 300 400 500m

さいたま市地形図 71

