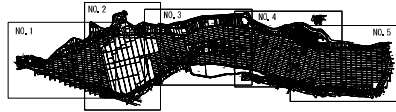
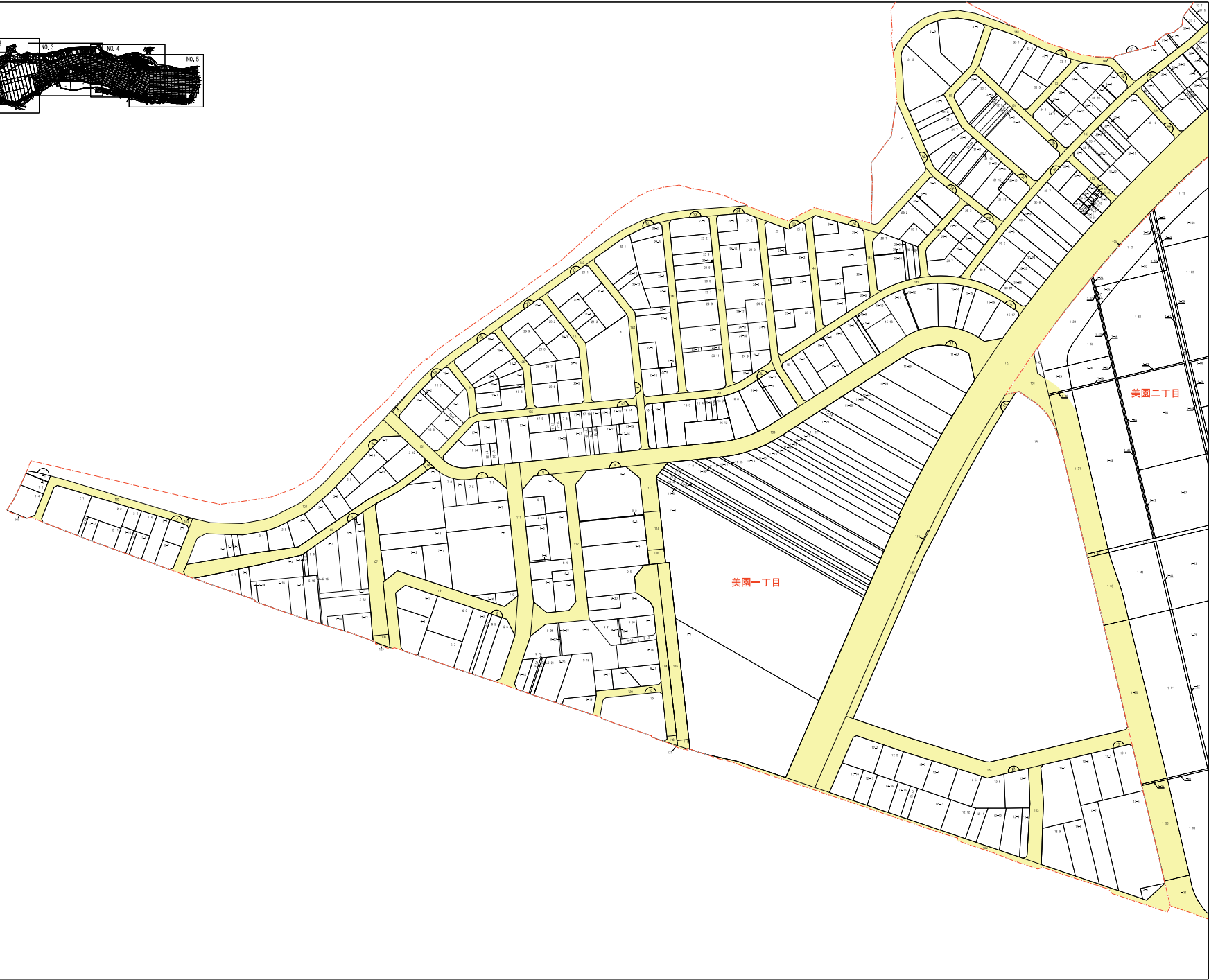


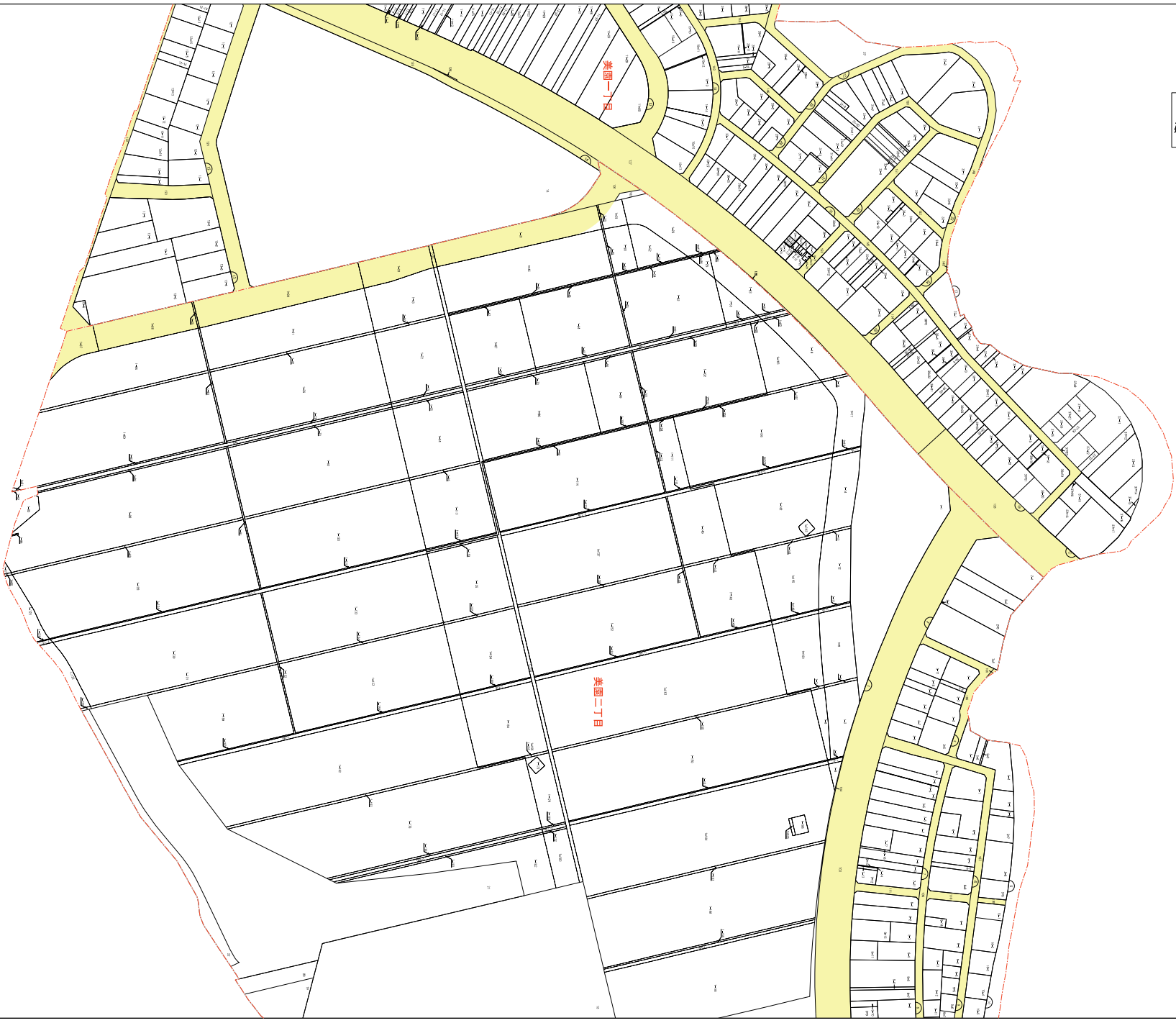
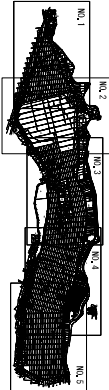
浦和東部第二特定土地区画整理事業



凡 例	
境界	---
界名	美園一丁目
新地番	△
道路	—

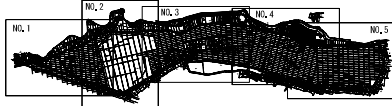
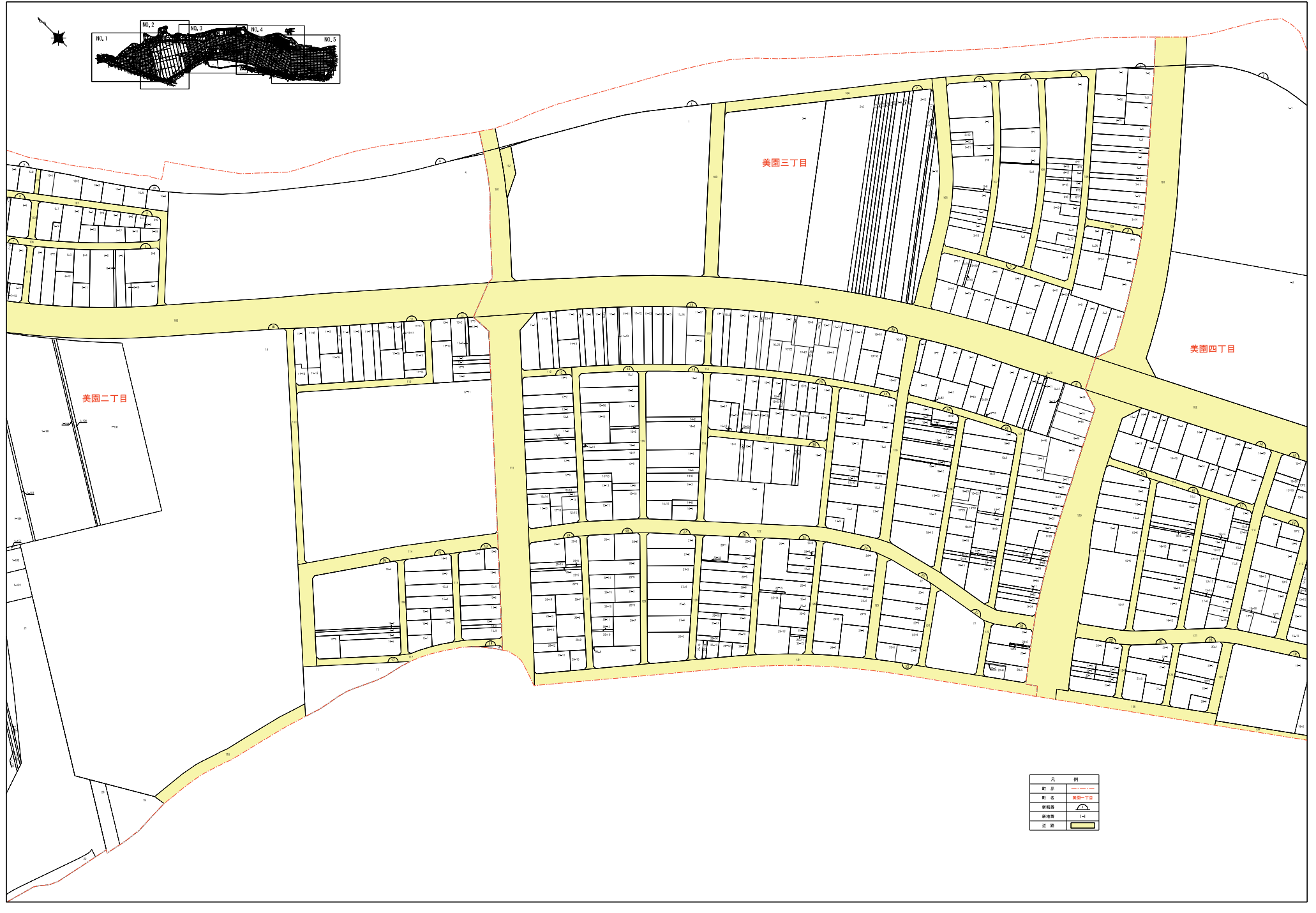


さいたま市



凡 例
新 地 番
新 地 名
新 地 区 画 界 限
新 地 区 画 界 限
道 路

浦和東部第二特定土地区画整理



美園三丁目

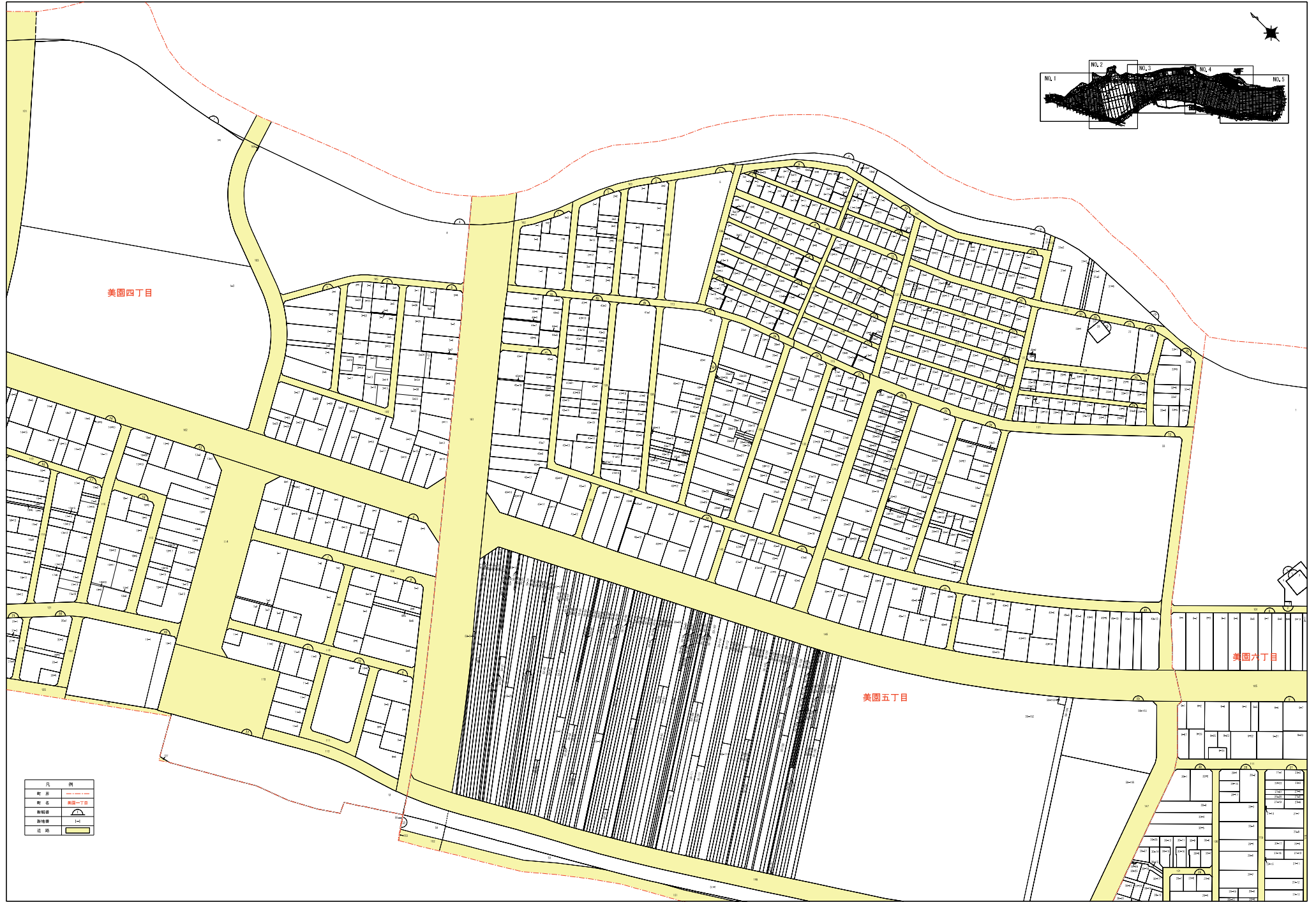
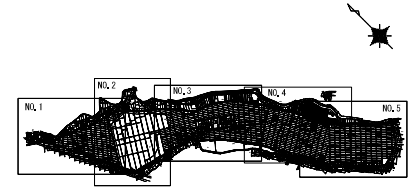
美園四丁目

美園二丁目

凡例	
境界線	---
新地番	■
境界線	○
境界線	△
境界線	□

さいたま市

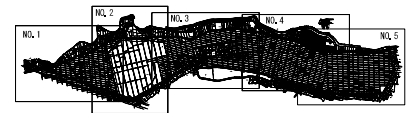
浦和東部第二特定土地区画整理事業



凡例	
境界線	—
道路線	—
境界線	—
境界線	—
境界線	—

さいたま市

浦和東部第二特定土地区画整理



凡例	
境界	—
地名	美園五丁目
道路幅	10m
道路幅	10m
道路幅	10m
道路幅	10m

さいたま市